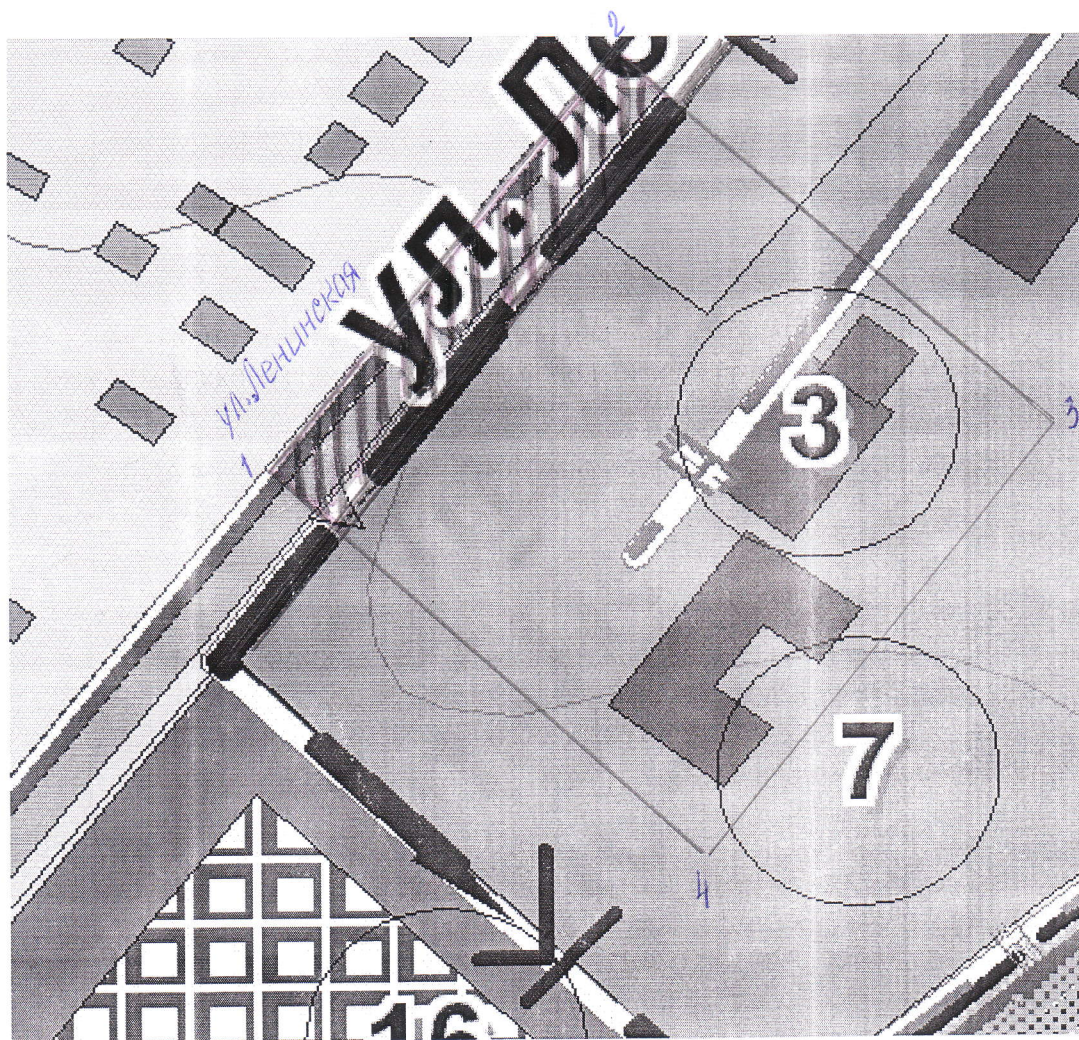


СХЕМА № 1

Границы территории прилегающей к МБОУ Киевской СОШ
Ремонтненского района Ростовской области, на которой не допускается
розничная продажа алкогольной продукции

Место расположения объекта территории: ул. Ленинская, 109, с.Киевка,
Ремонтненский район, Ростовская область



Условные обозначения:

Объект 3,7 – школа

- Обособленная территория
— Прилегающая территория
на которой запрещена
торговля алкоголем

	Описание сторон	
1-2	Северная сторона	150м
2-3	Восточная сторона	30м
3-4	Южная сторона	150м
4-1	Западная сторона	30м

СХЕМА № 2

Границы территории прилегающей к МБДОУ Киевской детский сад «Тополек»
Ремонтненского района Ростовской области, на которой не допускается
розничная продажа алкогольной продукции

Место расположения объекта территории: ул. Ленинская, 93, с.Киевка,
Ремонтненский район, Ростовская область



Условные обозначения:

Объект 6 – детский сад

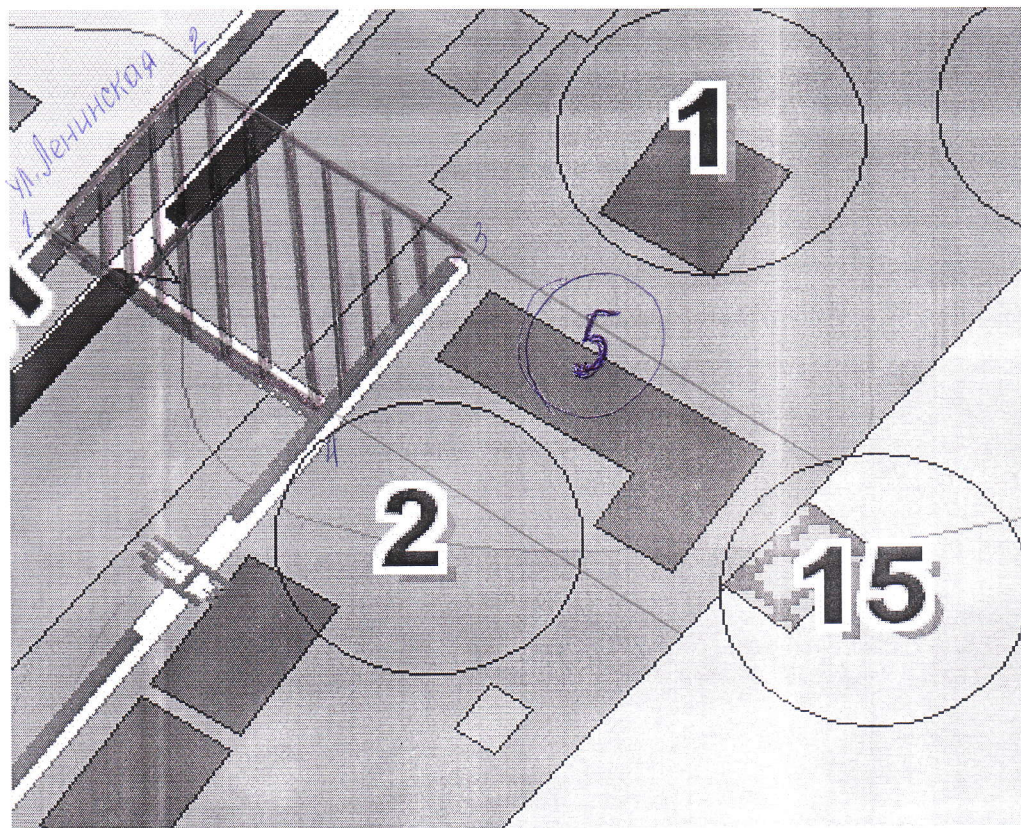
- Обособленная территория
- Прилегающая территория
на которой запрещена
торговля алкоголем

	Описание сторон	
1-2	Северная сторона	134м
2-3	Восточная сторона	30м
3-4	Южная сторона	134м
4-1	Западная сторона	30м

СХЕМА № 3

Границы территории прилегающей к МКУК «Киевской СДК»
Ремонтненского района Ростовской области, на которой не допускается
розничная продажа алкогольной продукции

Место расположения объекта территории: ул. Ленинская, 99, с.Киевка,
Ремонтненский район, Ростовская область



Условные обозначения:

Объект 5 – «Киевский СДК»

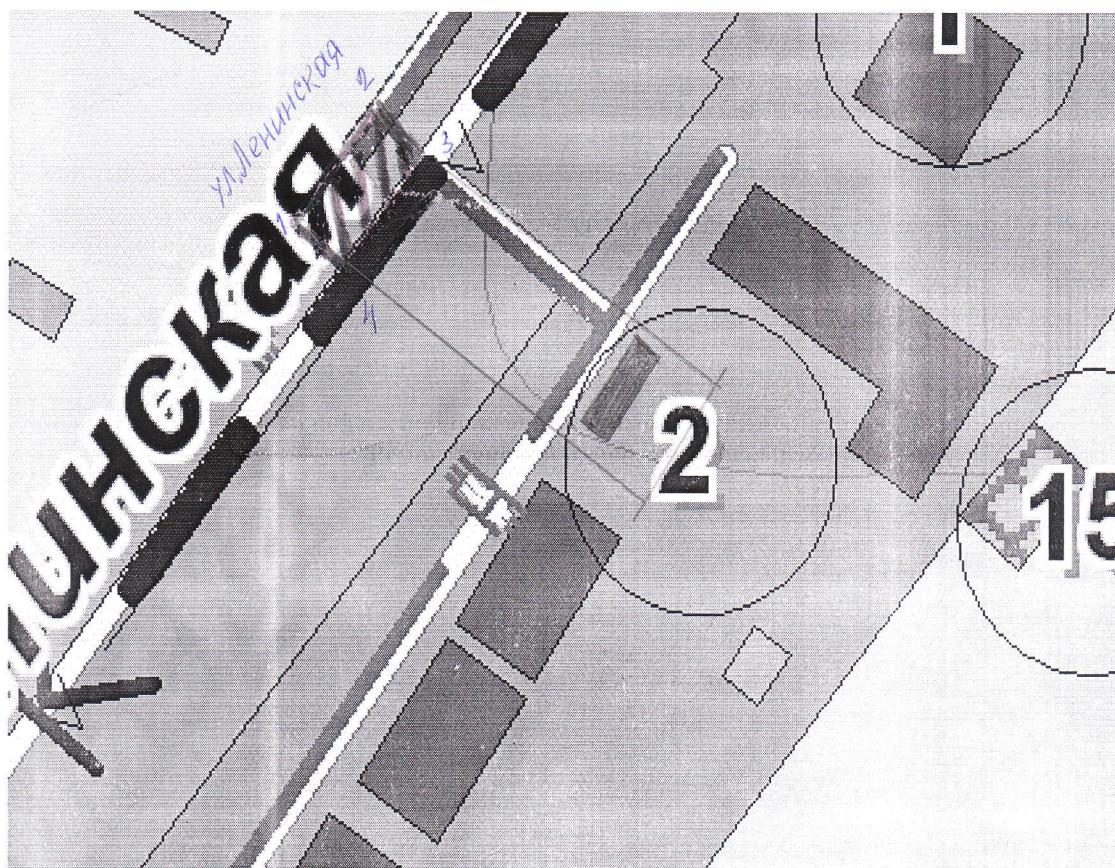
- Обособленная территория
- Прилегающая территория
на которой запрещена
торговля алкоголем

	Описание сторон	
1-2	Северная сторона	68м
2-3	Восточная сторона	60м
3-4	Южная сторона	68м
4-1	Западная сторона	60м

СХЕМА № 4

Границы территории прилегающей к ФАП с.Киевка
Ремонтненского района Ростовской области, на которой не допускается
розничная продажа алкогольной продукции

Место расположения объекта территории: ул. Ленинская, 99а, с.Киевка,
Ремонтненский район, Ростовская область



Условные обозначения:

Объект 2 – Киевский ФАП

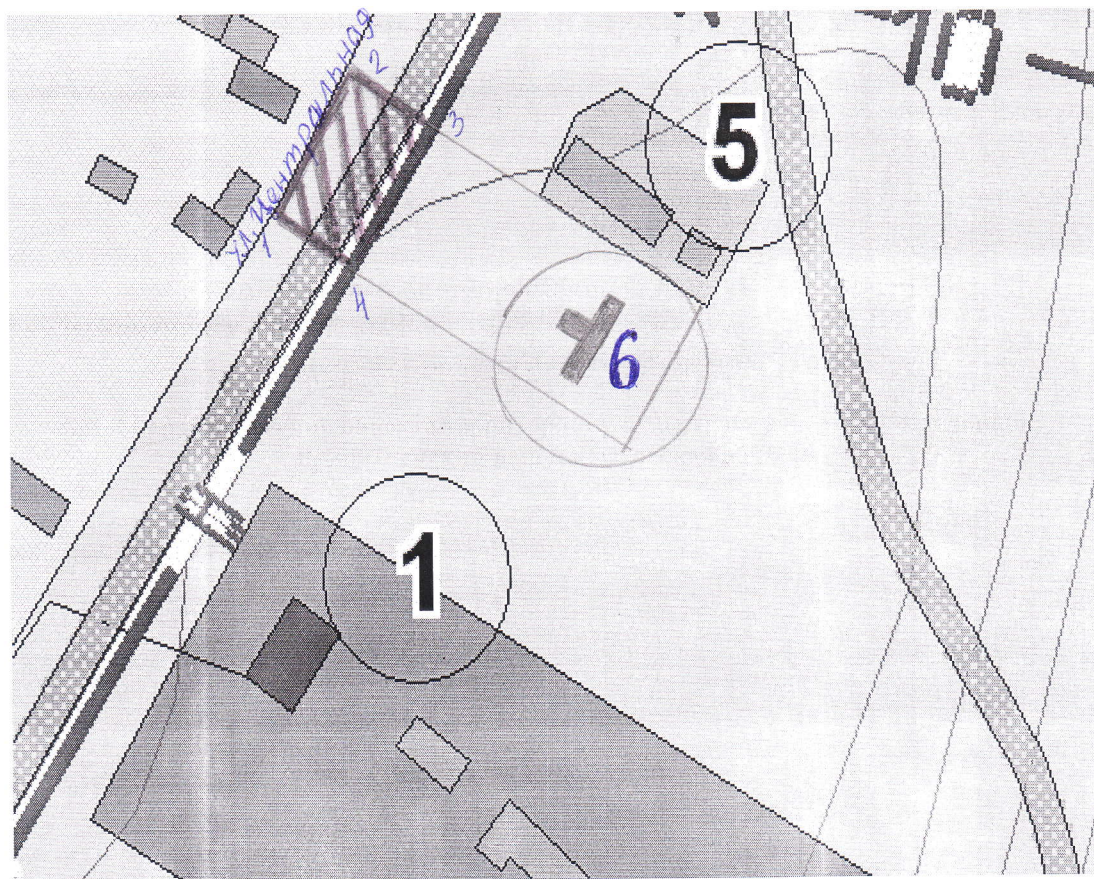
- Обособленная территория
- Прилегающая территория на которой запрещена торговля алкоголем

	Описание сторон	
1-2	Северная сторона	32м
2-3	Восточная сторона	30м
3-4	Южная сторона	32м
4-1	Западная сторона	30м

СХЕМА № 5



Границы территории прилегающей к ФАП х.Раздольный
Ремонтненского района Ростовской области, на которой не доеускается
розничная продажа алкогольной продукции

Место расположения объекта территории: ул. Центральная, 50, х.Раздольный,
Ремонтненский район, Ростовская область



Условные обозначения:

Объект 6 – Раздольненский ФАП

-  Обособленная территория
-  Прилегающая территория
на которой запрещена
торговля алкоголем

Описание сторон		
1-2	Северная сторона	36м
2-3	Восточная сторона	30м
3-4	Южная сторона	36м
4-1	Западная сторона	30м